

Factura Pequeño Contribuyente

LESBIA CAROLINA, HERRERA FRANCO

Nit Emisor: 12109711

LESBIA CAROLINA HERRERA FRANCO

MANZANA B COLONIA PRADOS DE VILLA HERMOSA LOTE 5, zona 7,
San Miguel Petapa, GUATEMALA

NIT Receptor: 3440958

Nombre Receptor: INSTITUTO GEOGRAFICO NACIONAL

Dirección comprador: AVENIDA LAS AMÉRICAS 5-76 ZONA 13, CIUDAD

NÚMERO DE AUTORIZACIÓN:

43F1B60C-3529-4FD7-9A6B-79381A3BDCD8

Serie: 43F1B60C Número de DTE: 891899863

Numero Acceso:

Fecha y hora de emisión: 31-jul-2024 10:50:56

Fecha y hora de certificación: 04-jul-2024 10:50:56

#No	B/S	Cantidad	Descripción	Precio/Valor unitario (Q)	Descuentos (Q)	Otros Descuentos(Q)	Total (Q)	Impuestos
1	Servicio	1	Pago de honorarios por servicios técnicos prestados al Instituto Geográfico Nacional del Ministerio de Agricultura, Ganadería y Alimentación durante el período correspondiente del 01 de julio de 2024 al 31 de julio de 2024, según Contrato Administrativo número. 2024-202-1-3-6, Acuerdo Ministerial de Aprobación número RH-029-202-1-2024.	9,000.00	0.00	0.00	9,000.00	✓
TOTALES:					0.00	0.00	9,000.00	

CANCELADO


* No genera derecho a crédito fiscal

Datos del certificador


Superintendencia de Administracion Tributaria NIT: 16693949

Razón: que se registra para hacer constar que la factura que precede, serie 43F1B60C, número de DTE 891899863 de fecha 31 de julio de 2024; emitida por LESBIA CAROLINA HERRERA FRANCO, ampara el pago por servicios técnicos; correspondiente al mes de JULIO del año 2024, según contrato número 2024-202-1-3-6 y Acuerdo Ministerial de Aprobación número RH-029-202-1-2024, Conste. Guatemala, 31 de julio de 2024.



(f) 
Lesbia Carolina Herrera Franco
DPI: 2405583591901


(f) 
Ing. Marcos Osorio
JEFE DE DIVISION DE CARTOGRAFIA
Instituto Geográfico Nacional
Firma y sello del Responsable de la
Verificación de los Servicios Contratados

(f) 
Ing. Agr. Daurno Walther Chew
Director
Instituto Geográfico Nacional -IGN-



"Contribuyendo por el país que todos queremos"

NIT que Realizó la Consulta: 12109711

		Identificador Documento del Verificador Integrado No: 1720112080136	Fecha de Generación: Jul 4, 2024, 10:54 AM
Detalle de Documentos			
Tipo Documento:	FEL		
Fecha Emisión:	31/07/2024 10:50:56		
Emisor:	12109711		
Agente de Retención:	No es agente de retención.		
Establecimiento:	LESBIA CAROLINA HERRERA FRANCO		
Receptor:	3440958-INSTITUTO GEOGRAFICO NACIONAL		
Monto Total:	GTQ GTQ 9000.000000		
No. de Acceso:	0		
Autorización:	43F1B60C-3529-4FD7-9A6B-79381A3BDCD8		
Serie:	43F1B60C		
Número del DTE:	891899863		
Acuse de recibido:	FCID202420240704T10:50:5606:0043F1B60C35294FD79A6B79381A3BDCD8		
Fecha de la consulta:	04/07/2024 10:54:24		
Estado:	Activo		



SITUACIÓN DEL CONTRIBUYENTE:

NO PRESENTA INCUMPLIMIENTOS

AI 04/07/2024 10:54:41



CONTRIBUYENTE Y/O EMISOR	
NIT	12109711
NOMBRE	LESBIA CAROLINA, HERRERA FRANCO
RESUMEN	
TIPO DE INCUMPLIMIENTO	
¡FELICITACIONES! NO PRESENTA INCUMPLIMIENTOS TRIBUTARIOS	
El no presentar incumplimientos, no garantiza que el contribuyente pueda obtener la "Solvencia Fiscal", ya que el proceso de emisión de la misma, considera otras obligaciones no incluidas en el Verificador Integrado.	

Para actualizar tus Datos de RTU, así como verificar el detalle de las declaraciones presentadas puedes hacerlo en Agencia Virtual ingresando Usuario y Contraseña, si aún no tienes tu contraseña, ingresa a <https://portal.sat.gob.gt/portal/> selecciona Agencia Virtual en la opción "Solicitar Usuario", luego preséntate a una Agencia u Oficina Tributaria o llama al Contac Center de la SAT, teléfono 1550.



Verifique la validez de la presente consulta

INFORME MENSUAL DE ACTIVIDADES REALIZADAS

No. Contrato Administrativo		2024-202-1-3-6
No. de Acuerdo Ministerial de Aprobación de Contrato		RH-029-202-1-2024
Tipo de Servicios:		Técnicos
Nombres y apellidos de la persona contratista:		Lesbia Carolina Herrera Franco
Plazo de contratación	Del: 03/01/2024	Al: 31/08/2024
Período de este Informe:	Del: 01/07/2024	Al: 31/07/2024
Monto a pagar: Nueve mil quetzales		9,000.00
Prestados en:		Instituto Geográfico Nacional

Señor Ministro de Agricultura, Ganadería y Alimentación:

A continuación, se detallan las actividades y avances gestionados durante el periodo de la contratación:

Descripción de actividades según TDR	Informe de actividades Realizadas	Avance	
		Cuantitativo	Cualitativo
1) Servicios técnicos para colaborar en el proceso de digitalización y vectorización cartografía básica escala 1:25,000, así como en la elaboración de bases de datos cartográficos de mapas urbanos de ciudades a diferentes escalas.	Colaboré con la continuación de las correcciones a los shape de área HIDRO_A, OCS_A, para la base de datos a escala 1: 25,000 de las hojas 1960-1-1, 1960-1-2, 1960-1-3 y 1960-1-4 (CHICHICASTENANGO 1: 50,000), grilla de 5' x 7.5'. para los cuatro frame (límites de hojas). con el apoyo de las especificaciones del manual 3AA para elaboración de Cartografía a diferentes escalas.	40 %	En proceso
	Colaboré con el seguimiento a la edición del mapa urbano de la cabecera departamental de Mazatenango; corrigiendo la base de datos recopilada en campo; según especificaciones para mapas de gráficos de ciudad PS/3CB/301.	40 %	
2) Servicios técnicos para colaborar en la elaboración de bases de datos vectoriales de acuerdo a especificaciones técnicas para datos vectoriales de alta resolución (HRVD).	Colaboré con el proceso cartográfico primeras correcciones a la base de datos actualizada de Chacalté errores detectados con el software GAIT; y continuar con la actualización de la base de datos para la hoja Río Hondo E756G70442 los shape según criterios de extracción: Todos los requisitos necesarios si están aislados o si HGT >=46 m. HIDRO_L, HIDRO_A = (RIO_PERENNE, RIO_INTERMITENTE, CANAL, ACEQUIA, ETC); Utilizando los criterios de extracción para hidrografía: Largo >=300 m. />=600 m. y Ancho < 25 m. o Hito. o (necesario para completar la red de componentes) o (para establecer conectividad).	35 %	En proceso

3) Servicios técnicos para colaborar en la revisión de procesos y avances de la información que se genere para el cumplimiento del Plan Operativo Anual.	Colaboré con la elaboración del control de avances de las actividades del personal de la división correspondiente para el mes de julio según POA 2024.	35 %	En proceso
4) Servicios técnicos para colaborar en estandarización de criterios de acuerdo a especificaciones técnicas para la elaboración de cartografía a diferentes escalas.	Colaboré con la participación al curso Manejo y utilización del equipo adquirido impresora 3d y equipo Palette 2 que servirá para impresión información en relieve.	100 %	En proceso
5) Otras actividades relacionadas con el servicio contratado o que le sean asignadas por la autoridad superior.	Búsqueda de códigos de insumo para la solicitud de requerimiento de compra según PAC 2024 Impresión de planos del IGN para el documento PIR 2024 Asistencia a reuniones en representación de la Jefatura de Cartografía.	100 %	Finalizado

El presente informe describe lo actuado por la suscrita en cumplimiento a las actividades desarrolladas durante el periodo de la contratación, y acorde a los términos de referencia de la misma.

Atentamente,

(f) 
 Leslie Carolina Herrera Franco
 DPI: 2405583591901
 Celular: 58977279

Se hace constar que las actividades descritas en este informe responden a lo estipulado en el contrato administrativo y sus respectivos términos de referencia, y se encuentran recibido de conformidad, por lo que autorizo a quién corresponda, para que procedan al trámite de pago de los honorarios correspondientes.

(f) 
 Ing. Marcos Orlando Sotuc Carrillo
 JEFE DE DIVISION DE CARTOGRAFIA
 Instituto Geográfico Nacional

 Firma y sello del Responsable de la Verificación de los Servicios Contratados

(f) 
 Ing. Agr. Daunno Walther Chew Davila
 Director
 Instituto Geográfico Nacional -IGN-
